Firmato digitalmente da
Luca Stabile
O = Ordine degli Ingegneri della Provincia di Milano
C = IT

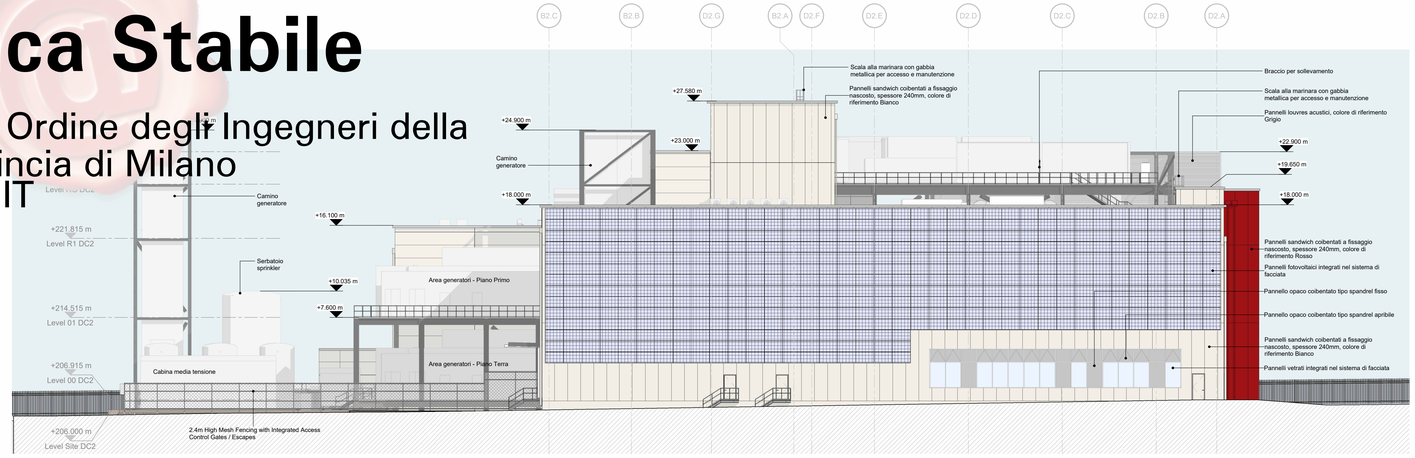

1 Edificio DC2 - Prospetto Est
1 : 200

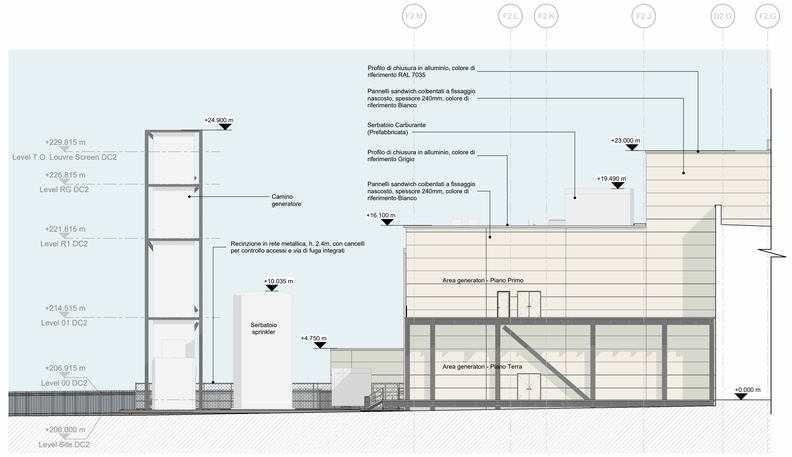

2 Edificio DC2 - Prospetto Est - Area generatori
1 : 200

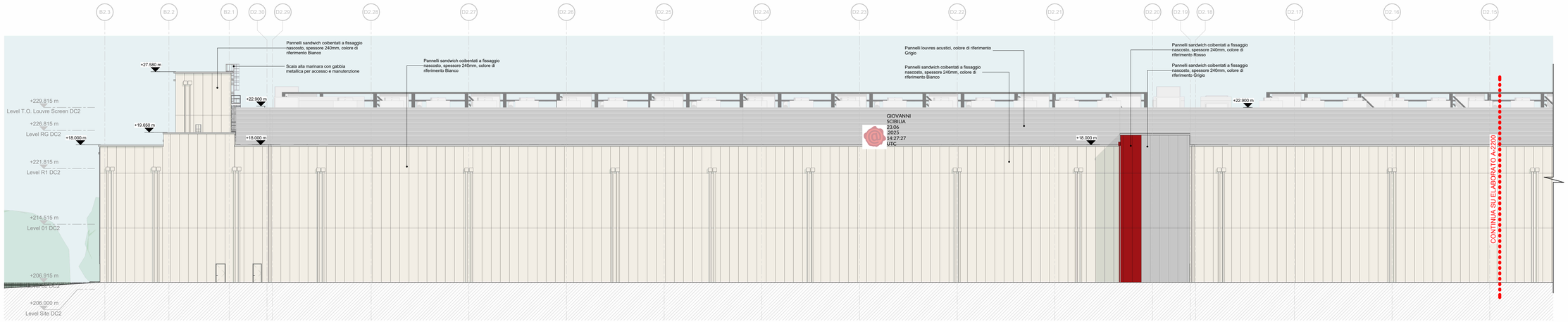

GIOVANNI SCIBILIA
23.06.2025
14:27:27 UTC

3 Edificio DC2 - Prospetto Nord - 1 di 2
1 : 200

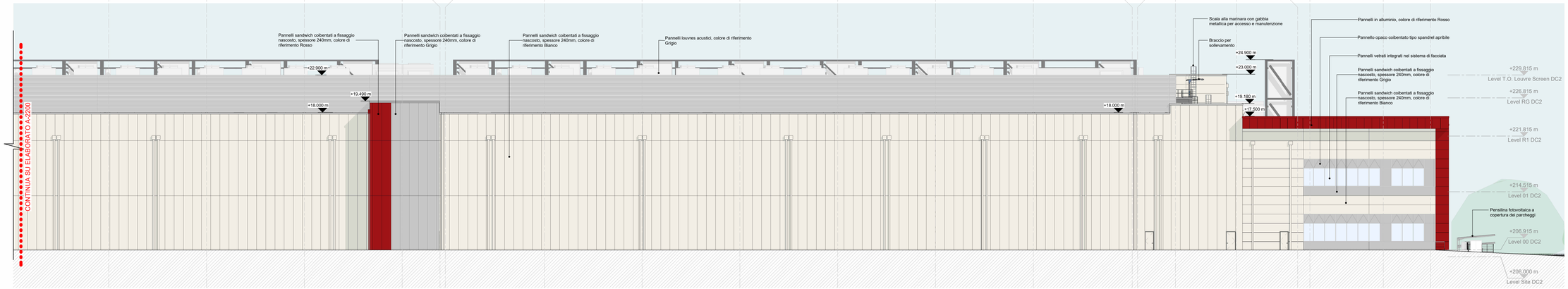

4 Edificio DC2 - Prospetto Nord - 2 di 2
1 : 200

NOTE GENERALI:

1. Questo elaborato è stato prodotto ai soli fini della fase progettuale a cui si riferisce e non può essere utilizzato per il cantiere e ne per nessuna attività relativa alla costruzione.
2. Questo elaborato è relativo solamente alla disciplina progettuale a cui si riferisce e deve essere letto congiuntamente agli elaborati delle altre discipline, agli elaborati specifici e a tutta la documentazione progettuale.
3. Tutte le informazioni relative all' area di progetto e alle porzioni di edifici ed elementi costruttivi esistenti sono da confermare con accurati rilievi geometrici e topografici.
4. Per l' origine e l' affidabilità dei limiti di intervento e dei limiti catastali si rimanda agli specifici documenti ufficiali.
5. Per le informazioni sulle aree esterne all' area di intervento si rimanda ai documenti comunali ufficiali e agli eventuali specifici rilievi.
6. Le misure riportate sul disegno sono in centimetri se non diversamente indicato. Tutte le aperture sono quotate al netto.
7. Per tutte le misure fare riferimento esclusivamente alle quote dimensionali rappresentate sul disegno. Non è consentito prendere misure direttamente dal disegno se non espressamente indicate.
8. In caso di discrepanza tra i disegni, si prega di far riferimento agli elaborati ad una scala maggiore di dettaglio. Eventuali discrepanze devono essere segnalate al progettista per iscritto.
9. Per la strategia antincendio e le relative prescrizioni si rimanda al progetto di prevenzione incendi.
10. Tutte le altezze degli ambienti indicate in pianta si riferiscono alle altezze medie ponderali dell' ambiente. Fare riferimento alle sezioni specifiche e agli elaborati di dettaglio per maggiori informazioni.

LEGENDA

Giunti strutturali

Delimitazione quadranti di disegno. Fare riferimento alla nota di testo per i disegni da leggere congiuntamente.

LEGENDA MATERIALI

Pannelli sandwich coibentati

Bianco

Grigio

Rosso

Porte / Portelloni / Louvres

Bianco

Key Plan

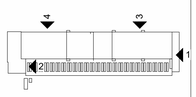

Rev.	Data	Descrizione
P01	13.06.2025	Valutazione di Impatto Ambientale

Comune di Vimercate

Progettazione masterplan, Progettazione architettonica, Progettazione ingegneristica

ARUP
Arup Italia S.r.l.
Corso Italia 11 | 20122 Milano, Italia
t. +39 02 8597 9301
e. milan@arup.com
www.arup.com

Consulenti specialistici:

Prevenzione Incendi
Studio Mistretta & C.a
Ing. Silvestro Mistretta
Via Carcano 25 - 20145 - Milano
t. +39 02 83633741
e. info@studiomistretta.org

Consulente acustico
ambiente...
Ambiente S.p.a.
Via Fossone 21 - 54033 - Carrara (MS)
t. +39 05 85859824
e. home@ambientesc.it

Consulente costi
Linesight
Linesight
Via dell'Unione 1, 20123 Milano, Italy
t. +353 01 6614711
e. linesight.com

Committente

Kryalos SGR S.p.A.
Fondo Vimercate

Via Cordusio 1, 20123 Milano
t. +02 92 94 71 00
e. kryalossgr@legalmail.it

Progetto

VALUTAZIONE DI IMPATTO AMBIENTALE

Progetto di Data Center
in Via John Fitzgerald Kennedy,
Vimercate, Italia

Fase progettuale

PROGETTO DEFINITIVO

Titolo Elaborato

DC2 - Prospetti

Scala 1 : 200	
Disciplina Architettura	By / Chkd / Appd DORA/CT
Arup Job No 306525-00	Rev P01
Tav. No **ITA1-DC02-ARP-EIA-ZZZ-ZZ-DR-A-2200**	

Do not scale

© Arup